

# KOCAELİ G23-b-23-c

G23-b-23-b

4 515 591.65



ONAY  
Kocaeli Büyükşehir Belediyesi  
Çevre, Şehircilik ve İklim Değişikliği İlçeleri Müdürlüğü  
Şehircilik Şube Müdürlüğü  
Şehir İmar Planları Şube Müdürlüğü  
Şehir İmar Planları Şube Müdürlüğü  
Şehir İmar Planları Şube Müdürlüğü



4 515 591.65

4 515 591.65

4 515 591.65

4 515 591.65

4 515 591.65

4 515 591.65

4 515 591.65

4 515 591.65

4 515 591.65

4 515 591.65

4 515 591.65

4 515 591.65

4 515 591.65

4 515 591.65

4 515 591.65

4 515 591.65

4 515 591.65

4 515 591.65

Harita 2025 Şehir İmar Planlarının Çerçevesi  
Şehir İmar Planları - 2025-2030 Şehir İmar Planları  
Şehir İmar Planları Şube Müdürlüğü

Projeye Sorumlular  
Mühür: [Signature]

Projeye Sorumlular  
Mühür: [Signature]

1:5000

KONTROL  
Mühür: [Signature]  
Mühür: [Signature]  
Mühür: [Signature]



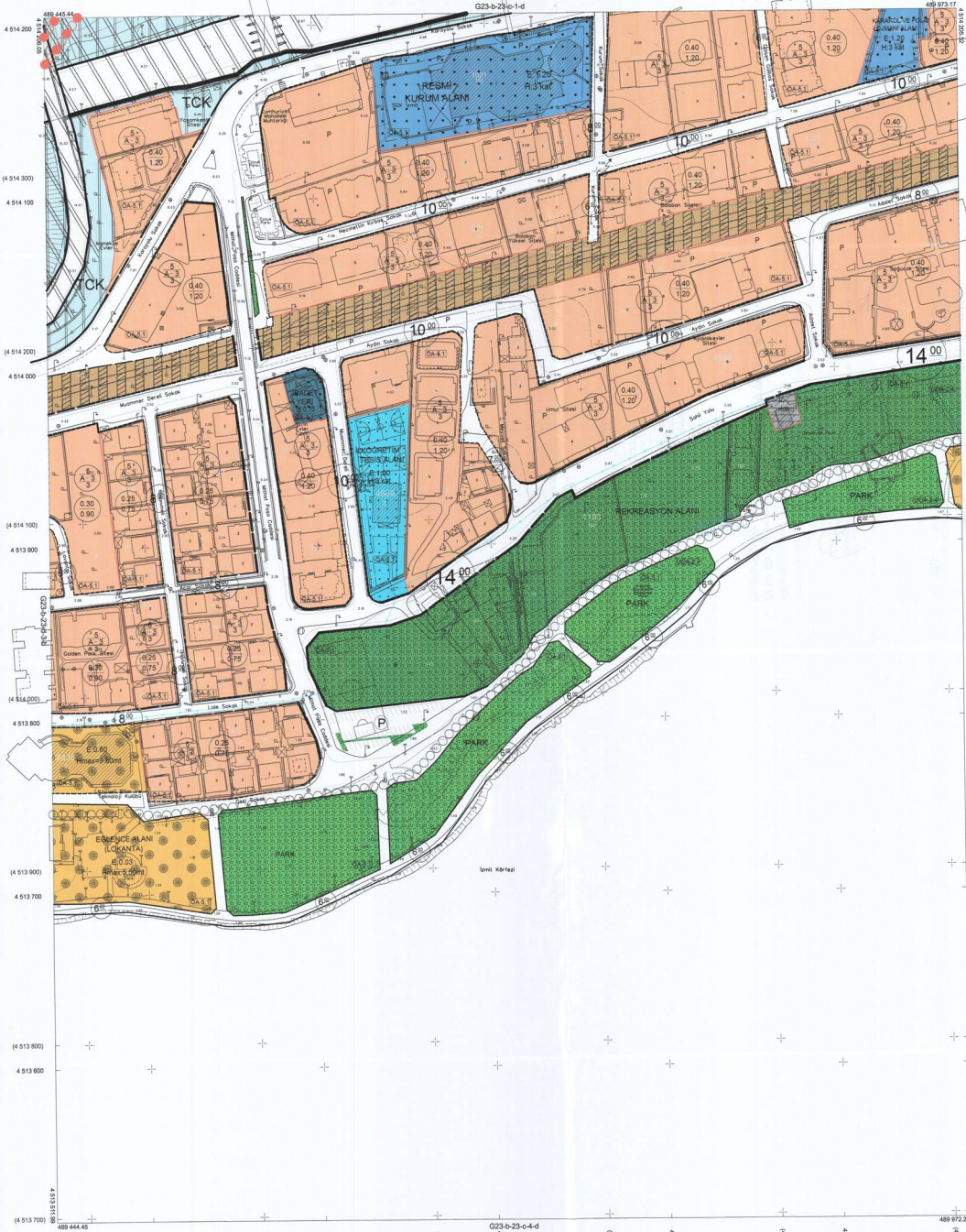
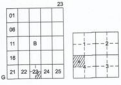
KOCAELİ - G23-b-23-c







İZMİT İLÇESİ (Saraybağçe Beldesi)  
KOCAELİ  
G23-b-23-c-4-a



Kocaeli Büyükşehir Belediyesi  
tarafından Fotogramerik yöntemle  
yapılan Kocaeli İne at 1/1000  
Çaplı Aerial Harita Harita 2194  
Yükü İmar Kurumun 7/6 maddesine  
göre inandırı ve evrildi.

09-09-2011



İZMİT İLÇESİ (Saraybağçe Beldesi) G23-b-23-c-4-a  
KOCAELİ

Koordinatlar ve pafta bölünmeleri en son güncellemesi  
TUTGAY'a bağlı 2005.0 epejünün, GR80 alıcısı ve  
Transversal Mercator (TM) izdamlarına düzenlenmiştir.  
Ağustos 2010 tarihinde çekilen renkli hava fotoğraflarından  
çizim için Yaptır sapas çizimleriyle gösterilmiştir.  
Yükümlü Firma : KUTLUBAY HARTİTA A.Ş.  
ÇETİNKAYA İNŞAAT & ÇİZİM GİRİŞİM  
(Orsak Girişim)

PROJE YÖNETİCİSİ  
ALTAN ÇETİNKAYA  
Harita Mühendisi

1:1000

Harita Mühendisi  
DİLEK AYDIN  
Harita Yüksek Mühendisi  
EGREK AKOĞ  
Harita Yüksek Mühendisi

SELM BAYOĞAN  
Harita Mühendisi  
EGREK AKOĞ  
Harita Yüksek Mühendisi

HAL-HAZİR HARİTA BEŞİ  
İSMAL SEYİRK  
Harita Mühendisi  
HAKAN ELHAN

PROJE YÖNETİCİSİ  
HARİTA ŞUBE MÜDÜRÜ V.  
SALİHA YILMAZ  
Harita Yüksek Mühendisi

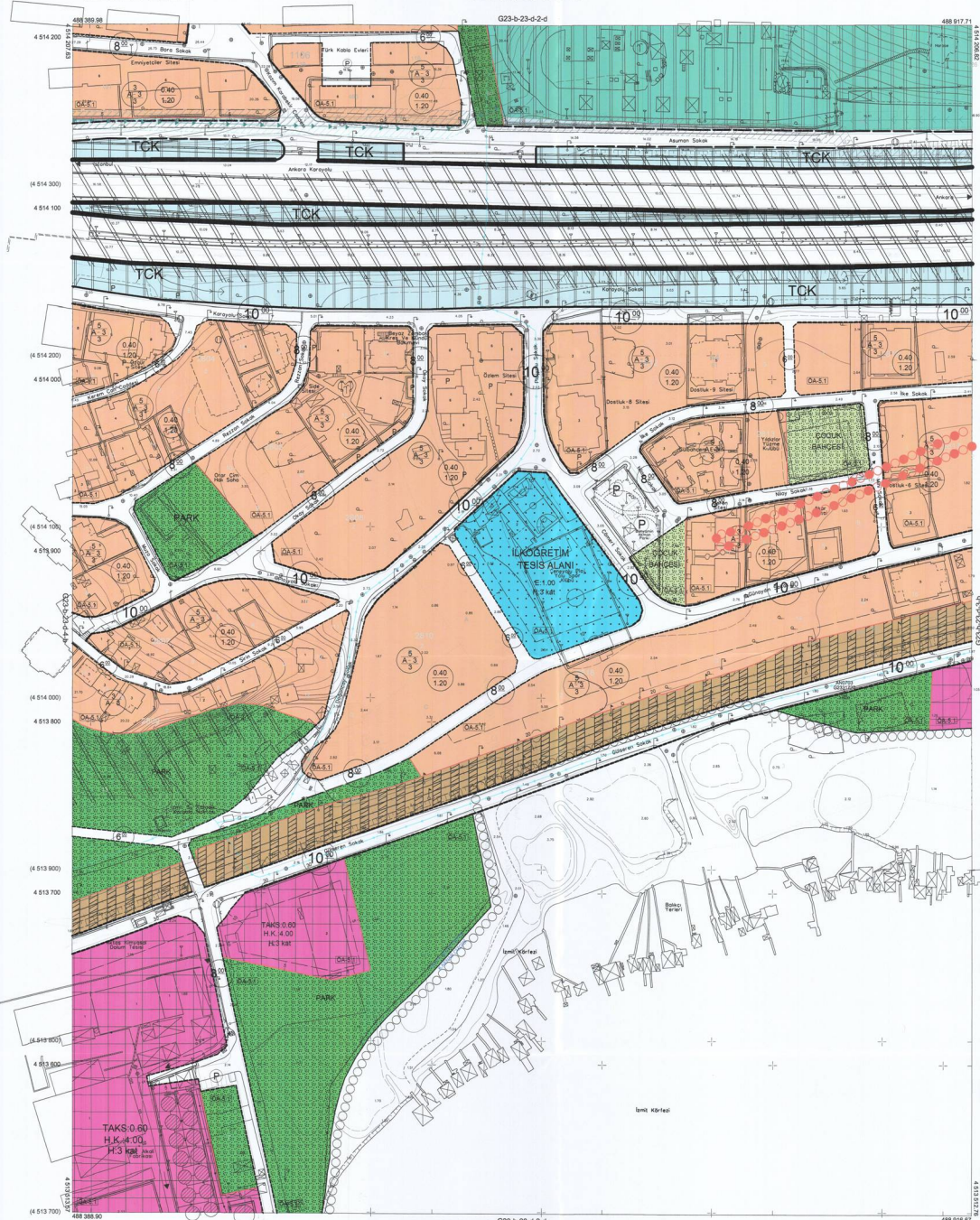




# İZMİT İLÇESİ (Saraybahçe Beldesi)

KOCAELİ

G23-b-23-d-3-a



Kocaeli Büyükşehir Belediyesi  
tarafından Fonksiyonel olarak  
yapılan Kocaeli İline etil 1/1000  
ölçekte yayımlanan Harita 3184  
sayılı İmar Kanunu'na maddeleme  
gözetilmiştir ve onandır.

09-09-2011



İmar Kanunu  
GÖZETİMİNE BAĞLI  
İmar ve Şehircilik Bakanlığı

İZMİT İLÇESİ (Saraybahçe Beldesi) G23-b-23-d-3-a

KOCAELİ

1:1000

Koordinatlar ve pafta bölünmesi en son güncellenmiş  
TUTANAKYA İMARI 2005-07 eyni, GRİSİD ölçeğinde ve  
Türkiye Harita Kurumu (T.H.K.) ölçeğinde güncellenmiştir.  
Ağustos 2010 tarihinde yapılan mülki harekatlarından  
sonra yapılan değişiklikler dikkate alınmıştır.  
Yükseklik Fime: KUTLUBEY HARTI A.Ş.  
ÇETİNKAYA İMAR A.Ş.  
(Ortak Girişim)

PROJE YÖNETİCİSİ  
ALTAN ÇETİNKAYA  
HARİTA MÜHÜRÜ

HARİTA MÜHÜRÜ  
SELM SAYGAN  
DİLEK AYDIN  
EGREK AKIŞ  
HAKAN İLHAN

KONTROL  
HALHAZIR HARİTA BİFİ  
İMAM BEYRİZ  
HARİTA MÜHÜRÜ

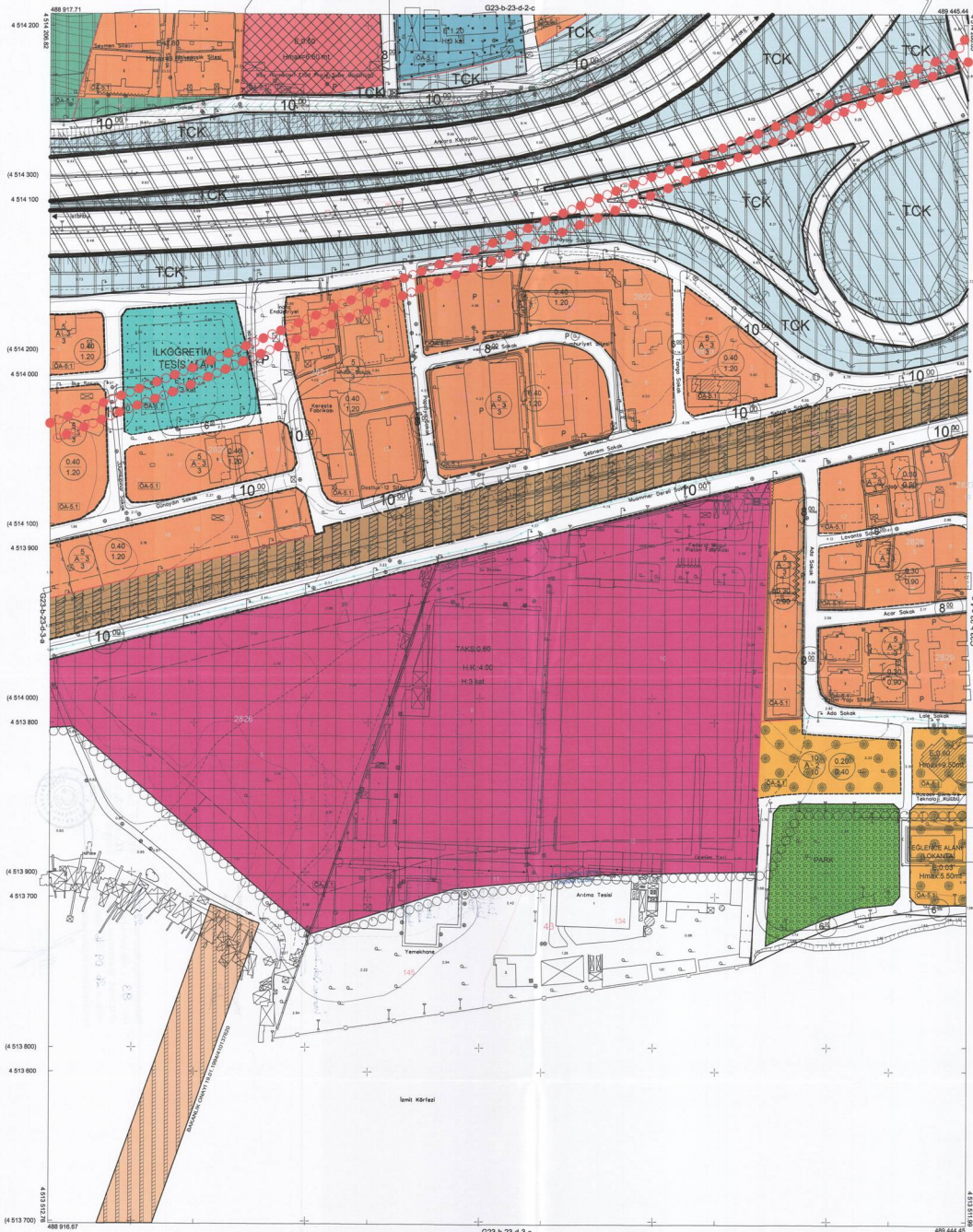
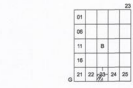
PROJE YÖNETİCİSİ  
İMAM BEYRİZ  
HARİTA MÜHÜRÜ



# İZMİT İLÇESİ (Saraybağçe Beldesi)

KOCAELİ

G23-b-23-d-3-b



Kocaeli Büyükşehir Belediyesi  
tarafından Fotogrametri yöntemiyle  
yapılan Kocaeli İlne et 1/1000  
ölçekli sayısal Harita Harita 3194  
sayılı İmar Kanununun 74 maddesine  
göre hazırlanmıştır.



İZMİT İLÇESİ (Saraybağçe Beldesi) G23-b-23-d-3-b  
KOCAELİ

Koordinatlar ve pafta bölünmesi en son güncellenmiş  
TUTUKAYI bağı 2005.0 raporuna, ORSBO ölçekli ve  
Transerisi Metreleri (TM) ölçeğinde çizilmiştir.  
Ağustos 2010 tarihinde yapılan yerli hava fotoğraflarından  
çizilmiştir.Yapılar sayak çizimleriyle gösterilmiştir.  
Yatırım Firması: KUTLUBEY HARİTA A.Ş.  
ÇETINKAYA İMAR A.Ş.  
(Dışık Çizim)

PROJE YÖNETİCİSİ  
ALTAN ÇETINKAYA  
Harita Mühendisi

1:1000  
G23-b-23-d-3-b

KONTROL  
Harita Mühendisi SELİM SAYDAN  
Harita Mühendisi DİLEK AYDIN  
Harita Yüksek Mühendisi ERNEK AKIŞ  
Harita Yüksek Mühendisi HAKAN İLHAN

PROJE YÖNETİCİSİ  
HARİTA SUBE MÜDÜRÜ V.  
BEYRAN ÖZLER  
Harita Yüksek Mühendisi